

Topo-Guide
du Sentier de Grande Randonnée



Edition 3



Le SAT[®] :
le Sentier GR[®]
des Abbayes
Trappistes
de Wallonie

Mises à jour
version du 5 septembre 2024



Vérifiez sur www.grsentiers.be que cette version du cahier des modifications est la plus récente, ou bien cliquez [ICI](#) puis cliquez sur l'onglet **GPX & Mises à jour**.

© Tous droits de reproduction et d'utilisation, par quelque procédé que ce soit, réservés.

Toutes les informations contenues dans les publications des SGR (textes, photos, illustrations, cartes) sont protégées par des droits de propriété intellectuelle détenus par les SGR. L'utilisation par autrui de ces informations requiert l'autorisation écrite de l'éditeur.

Éditeur responsable : Marc Vrydagh – rue Nanon, 98 – 5000 Namur

Légende

Texte noir = texte d'origine

Texte mauve = commentaires

Texte en italique rouge = *nouveau texte*

Cliquez sur le numéro de page pour vous rendre au descriptif de la modification.

Modification du		Modification au repère	Page
4 septembre	2024	11 à 13	3
11 octobre	2023	13 à 14	4
26 mars	2024	20 à 21	5
3 septembre	2024	40 à 41	6
20 juin	2024	41	7
11 novembre	2022	61 à 62	8
13 août	2024	67 à 68	9



Pour imprimer ce carnet en entier choisir "Livret" et "Imprimer en recto verso" découper le carnet afin qu'il s'insère dans le topo.

aux grottes de Neptune



Sens Chimay - Orval

Page 10



GRP 125 + GTFPC + GTPBVW

11,7 km

De Dailly à *la Maison de la Forêt*

11 [...]

Ce sentier serpente dans un bois, s'incurve à droite, contourne une doline, *par la droite. À droite, arriver devant le futur site de la Maison de la Forêt.*



GRP 125 + GTFPC + GTPBVW

5 km

De *la Maison de la Forêt* à Nismes

12 *S'engager dans le sentier à droite en balcon (point de vue) et descendre à droite. Laisser le chemin vers l'entrée des grottes pour poursuivre en prenant à gauche* le sentier longeant la rivière. [...]



Sens Orval - Chimay

Page 36



GRP 125 + GTFPC + GTPBVW

5,3 km

De Nismes à *la Maison de la Forêt*

14 [...]

13 S'engager dans la rue des Monts vers la droite. Ignorer deux rues à droite. Remonter l'empierrement à droite et poursuivre sur l'escalier. Descendre la route 70 m à gauche et ne pas manquer le sentier à droite. Le suivre jusqu'à l'entrée des grottes de Neptune. *S'engager à droite sur le sentier en montée (escaliers) puis directement à gauche sur le sentier en balcon (point de vue). Négliger les sentiers à gauche en descente. Puis, à gauche, arriver devant le futur site de la Maison de la Forêt.*

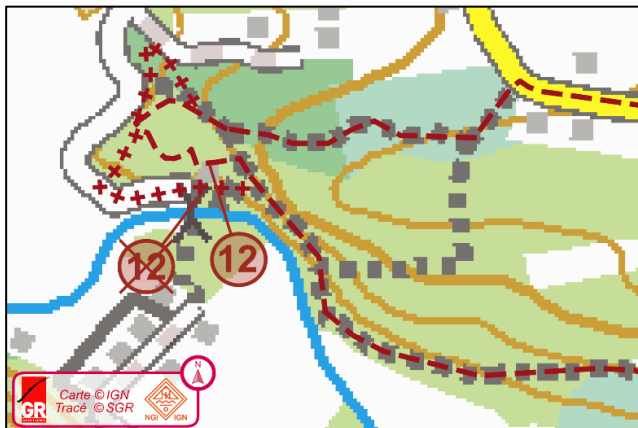


GRP 125 + GTFPC + GTPBVW

11,7 km

De *la Maison de la Forêt* à Dailly

12 *Arriver face à la doline, par la gauche, contourner celle-ci presque entièrement. S'engager dans le sentier qui grimpe à gauche et atteint une route à main gauche. Prendre la route à droite et, dans le virage [...]*



Modification à Nismes : pages 10 et 36, entre les repères 13 et 14



Sens Chimay - Orval

Page 10

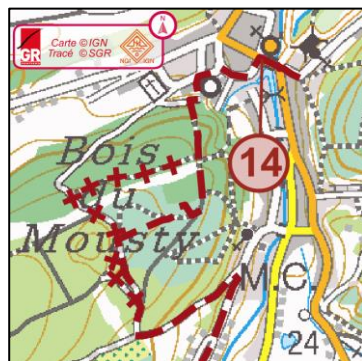
13 Sans traverser le pont, s'engager sur le chemin à gauche qui longe les prairies bordant la rivière. Aux premières maisons de Nismes, virer sèchement à gauche. Grimper la route à flanc de coteau. Au sommet, tourner à droite et pénétrer dans la forêt. À la patte d'oie, *dans la même direction, opter pour la voie centrale et atteindre une aire avec un banc face au Matricolo* [8]. Virage à droite et, un peu plus loin, à gauche. Dévaler le versant pentu du tienne entrecoupé d'escaliers. Aboutir dans le village de Nismes. Suivre, à droite, la rue de la Vieille Église. Atteindre le centre de Nismes, devant l'église [9].



Sens Orval - Chimay

Page 36

14 Après le pont [...]
Le texte est tellement général qu'il n'est pas nécessaire de le corriger.



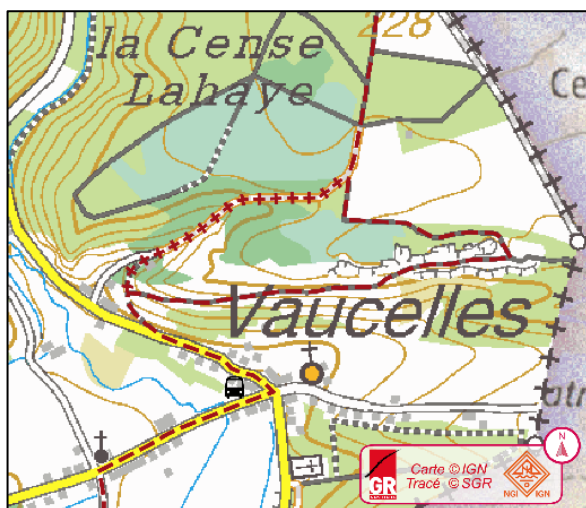


Sens Chimay - Orval

Page 12

20 À la sortie du bois, monter à gauche dans la rue du Huit Mai. Retrouver la Belgique par la route qui conduit à un croisement. Par la droite, le GR rejoint le centre de Vaucelles. Virer à *gauche* dans la rue du Moulin. Après le n° 75, bifurquer à droite dans une sente qui monte à flanc de colline. *Peu avant d'atteindre le couvert forestier, monter à droite le sentier qui longe d'anciennes carrières. Au belvédère [pique-nique], quart de tour à gauche à travers un bois. Prendre à droite un empierré en lisière. Passer dans la cour des maisons et monter l'empierré qui entre dans le bois.* À la sortie, une route suivie à gauche descend vers l'agglomération de Doische, à proximité de l'église^[20]. [...]

De Hierge à Doische, la distance est de 5,2 km.



Sens Orval - Chimay

Page 34

21 Grimper la rue sinueuse qui, au sommet, devient empierré. Poursuivre dans la même direction sur le plateau, entrer dans le bois et descendre un empierré. *Prendre un chemin à gauche en lisière. Il pénètre dans le bois pour aboutir à un belvédère [pique-nique]. Quart de tour à droite, loger les*

carrières et rejoindre une sente qui dévale à gauche ~~Virer à gauche dans la cour des maisons nos 83 et 84 pour trouver le sentier qui dévale vers la route.~~ Par la gauche, gagner le centre de Vaucelles. Dos à l'église, suivre la rue de Mazée puis tourner à gauche pour bientôt entrer en territoire français et rejoindre Hierges, un des plus beaux villages de la région ^[19]. [...] De Doische à Hierge, la distance est de 5,2 km.

Modification à Rochefort abbaye : pages 17 et 31, entre les repères 40 et 41



Sens Chimay - Orval

Page 17

GRP 577 + SMA

3,5 km

De l'abbaye Notre-Dame de Saint-Remy à Rochefort

40 Le GR longe l'abbaye *par la gauche*. Après 100 m, prendre, à gauche, le chemin montant en lisière du bois. Au Y, poursuivre en serrant à droite jusqu'à un fort tournant en épingle à cheveux. Continuer sur ce sentier jusqu'à rejoindre un chemin bétonné. Suivre la route vers la gauche. Après un calvaire, le GR vire à gauche puis à droite [...]



Sens Orval - Chimay

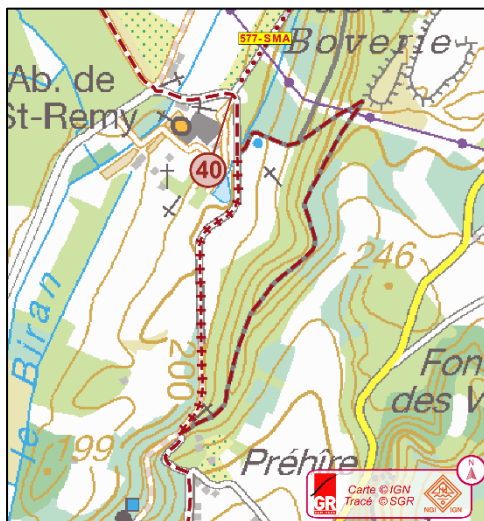
Page 31

GRP 577 + SMA

3,5 km


De Rochefort à l'abbaye Notre-Dame de Saint-Remy

41 Emprunter à droite la rue principale. Juste avant l'église, descendre des escaliers qui rejoignent la Lomme. Partir à gauche. Franchir le pont sur la Lomme. Longer la rivière sur quelques dizaines de mètres puis tourner à gauche (rue de Preyr). Atteindre le RAVel (Humain - Marche). Dépasser un calvaire *et arriver à un carrefour sur le plat*. Quitter la route bétonnée pour prendre le sentier qui monte, en Y, sur la droite dans les bois (suivre « Promenade de l'Abbaye »). En arrivant sur le plat, prendre le tournant serré à gauche et poursuivre le sentier qui descend jusqu'au chemin bétonné. Suivre la route par la droite en direction de l'abbaye Notre-Dame de Saint-Remy où est brassée la célèbre trappiste de Rochefort ^[39]. [...]



Modification provisoire à Rochefort : pages 17 et 31, au repère 41



À la suite de travaux, le piétonnier en lacets est provisoirement inaccessible. La déviation proposée emprunte les voiries publiques.





Sens Chimay - Orval

Page 22

61 Poursuivre cette route toujours en rive gauche de l'Antrogne. Un peu plus loin, prendre à droite. Avant une , quitter l'empierreé en empruntant à gauche, un chemin herbeux. Atteindre la confluence de l'Antrogne avec la Semois . Longer la Semois vers la gauche. Bien plus loin, le GR s'en



éloigne pour remonter longuement en douceur. À un carrefour muni d'un poteau indicateur, quart de tour à droite. Se diriger vers Les Épioux en maintenant la même direction au carrefour qui suit. La route asphaltée Au carrefour à quatre branches, il continue tout droit bifurquer à gauche, à angle droit (donc pas complètement à gauche mais par la branche droite de l'Y). Plus loin, virer à droite parallèlement au chemin de fer. Retrouver l'asphalte. Traverser la voie ferrée sur le pont, passer devant un château et, après une brève descente, atteindre l'étang. Longer le plan d'eau sur environ 100 mètres.

62 [...]



Sens Orval - Chimay

Page 27

62 Dépasser le château et la voie ferrée. Rester sur l'asphalte jusqu'à un carrefour à quatre branches. Traverser en empruntant un chemin empierreé. À l'Y, serrer à droite pour longer le chemin de fer. Plus loin, à l'embranchement, partir à gauche. Retrouver l'asphalte à suivre à droite. À un

nouveau carrefour (*poteau indicateur*), tourner à gauche. Longue descente tout en douceur vers la Semois. [...]

Modification à Willers : pages 23 et 26, entre les repères 67 et 68



Sens Chimay - Orval

Page 23



GR 129 + GRP 162

11,8 km

De Florenville à l'abbaye Notre-Dame d'Orval

[...]

67 Passer devant le café-restaurant et franchir le ruisseau de Willers et le longer par la gauche... talus.

Monter à droite la route qui conduit à Willers (F)  Maison-forte

Au carrefour au sommet de la côte, tourner à gauche et entrer dans le petit village de Willers. (Le café « Chez Odette » est fermé).

À l'Y prendre à droite et passer devant la mairie. La petite route devient un sentier herbeux. Le descendre. Au bas de la descente le sentier devient empierré. À l'Y inversé prendre à droite en faisant pratiquement demi-tour. Le chemin domine bientôt des étangs. Le GR poursuit parallèlement au ruisseau, frontière naturelle [...]

Maison-forte

Le dernier chalet sur la droite dans la montée vers Willers est construit sur la maison-forte numéro 22. Poste défensif routier avancé d'un type spécifique, avec logement intégré, situé à peu de distance en arrière de la frontière belge dans les Ardennes. Son rôle était la surveillance des voies principales d'accès de la frontière, leur destruction éventuelle, le retardement des attaques surprises et l'alarme de la ligne principale de résistance.

Les maisons fortes type Ardennes se présentent sous la forme camouflée d'une petite villa aux dimensions modeste (7,20 mètres x 5,50 mètres au sol pour une hauteur de 7,20 mètres) composée d'un étage de vie (Haut) et d'un blockhaus relativement important en soubassement, d'un grillage, d'un réseau de barbelés, le tout étant protégé par des mines antichars et des piquets Ollivier. La MF22 est la dernière maison forte type Ardennes vers l'Est.



[...]

Longer le ruisseau de Williers (*vallée cistercienne*) sur 4,6 km pour. *Peu avant d'arriver à Chameleux, monter un chemin herbeux à gauche et, au sommet, entrer dans le village de Williers (F). Le traverser puis descendre la route à droite pour atteindre le hameau de Chameleux.*^[57]

67 [...]

